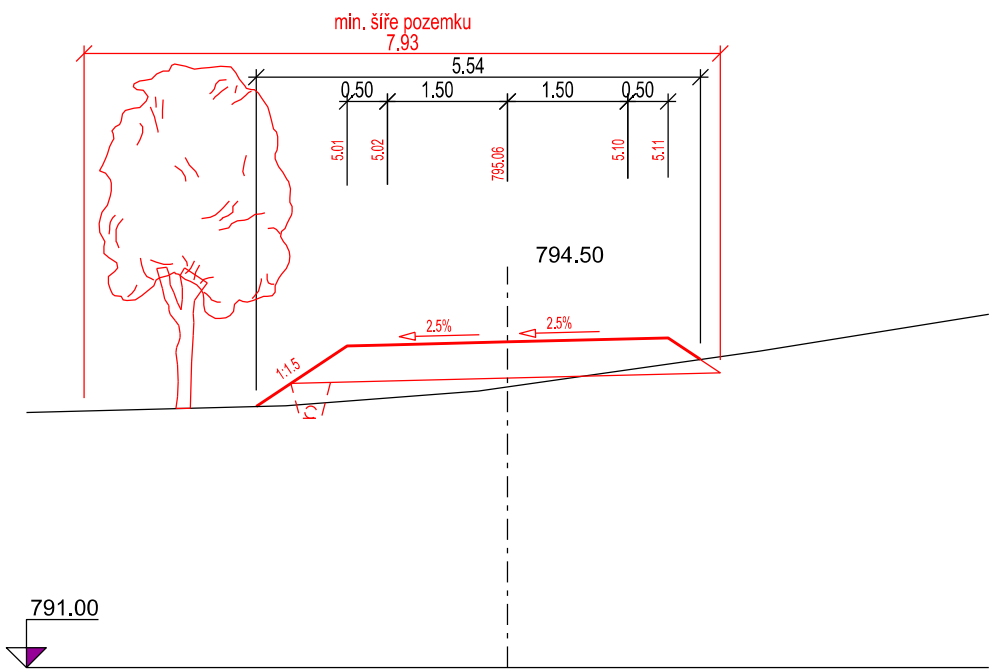
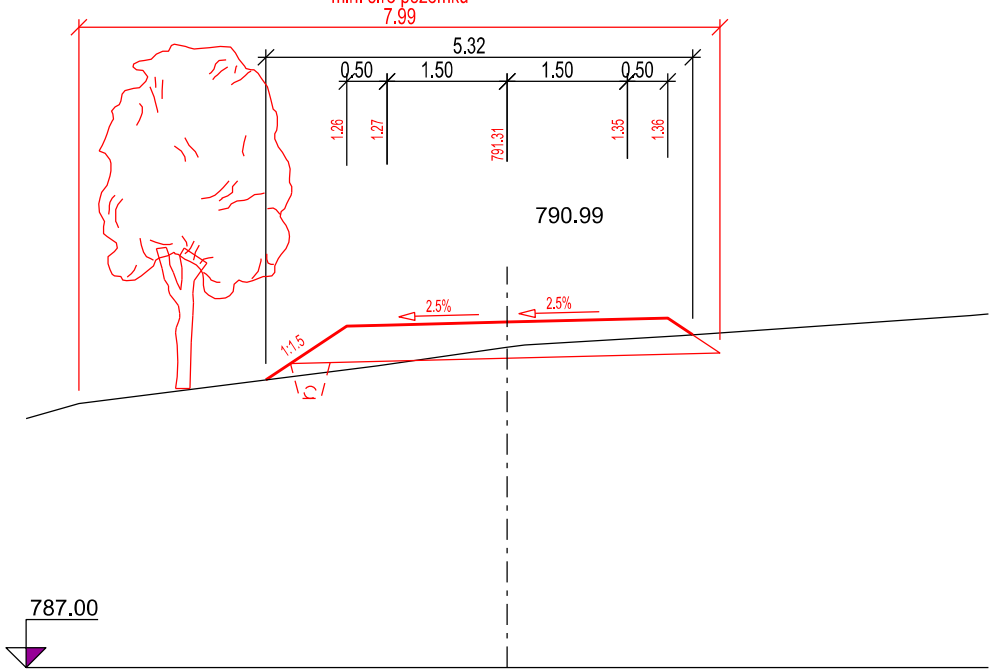


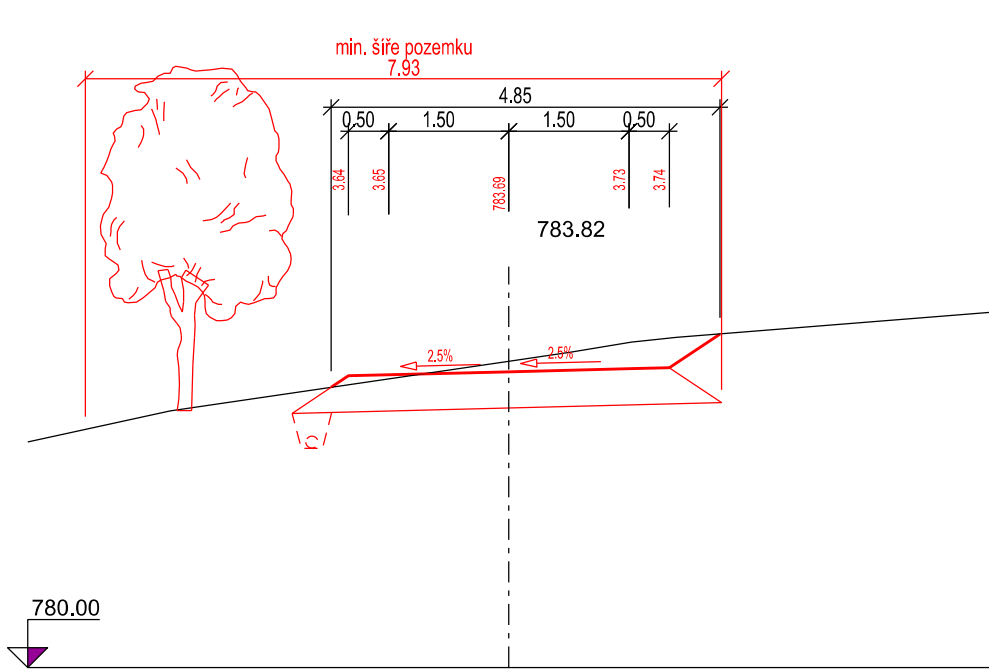
DP1 - KM 0.025



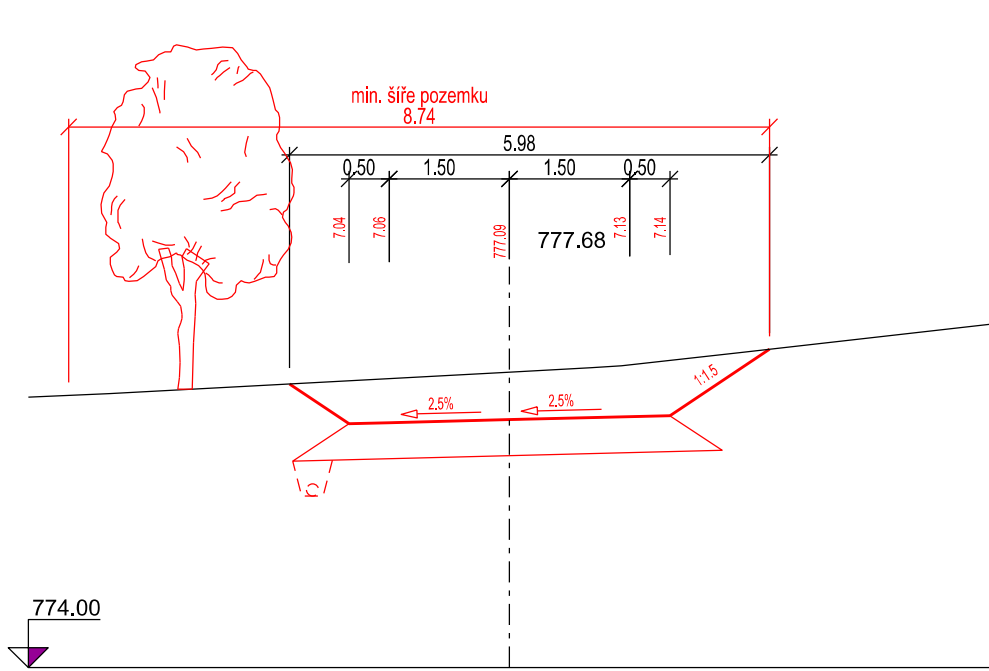
DP4 - KM 0.175



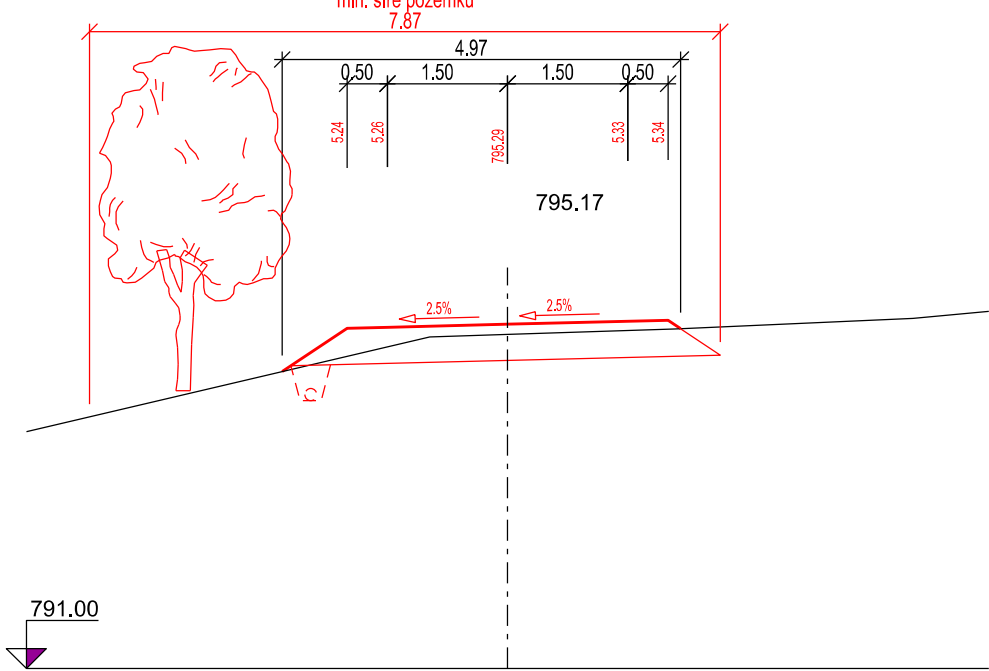
DP7 - KM 0.325



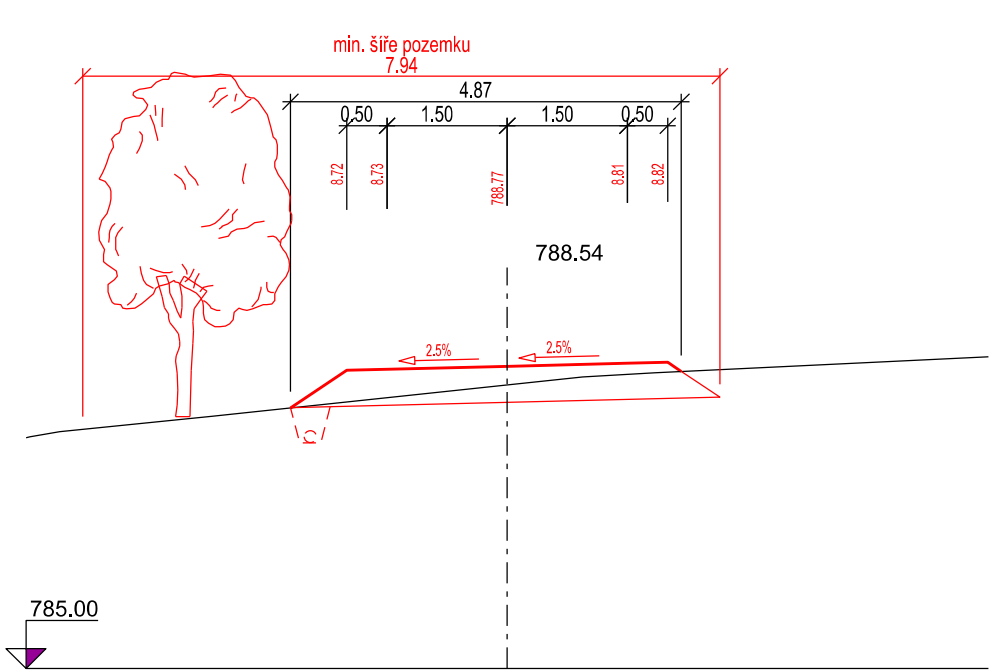
DP10 - KM 0.475



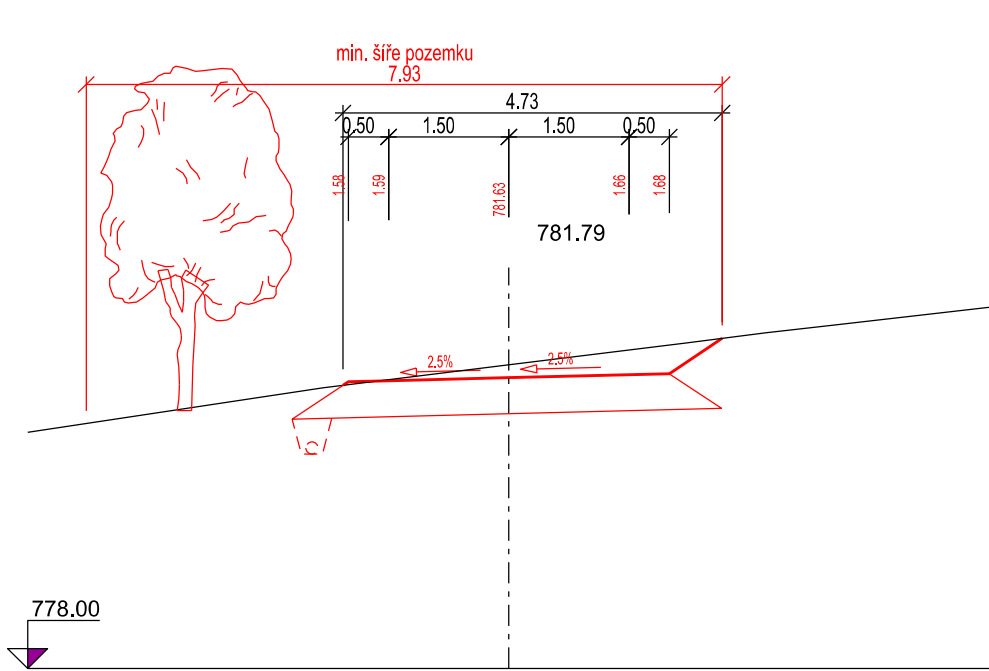
DP2 - KM 0.075



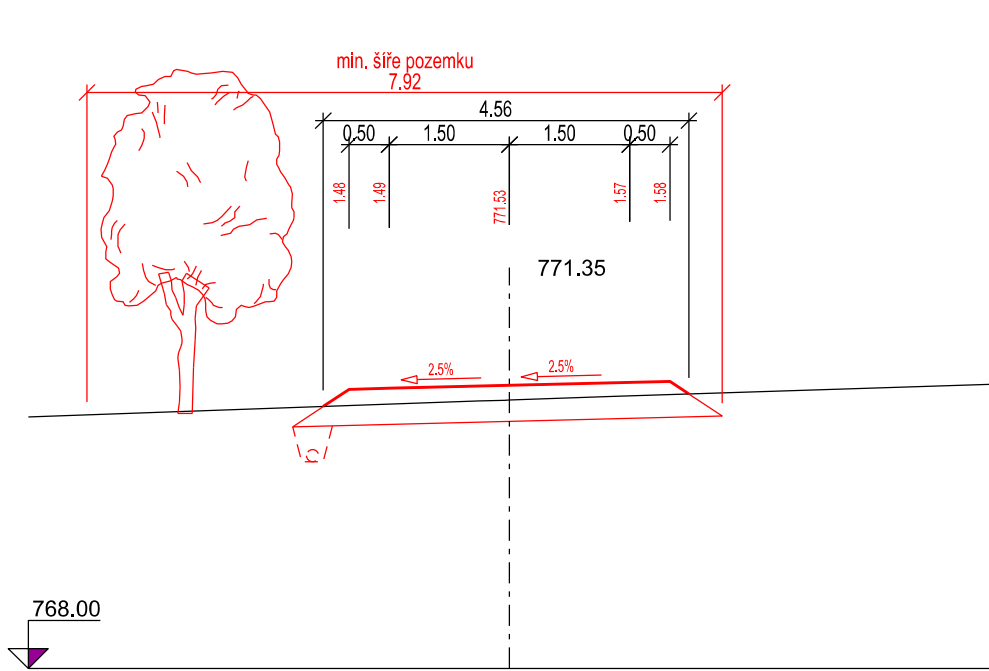
DP5 - KM 0.225



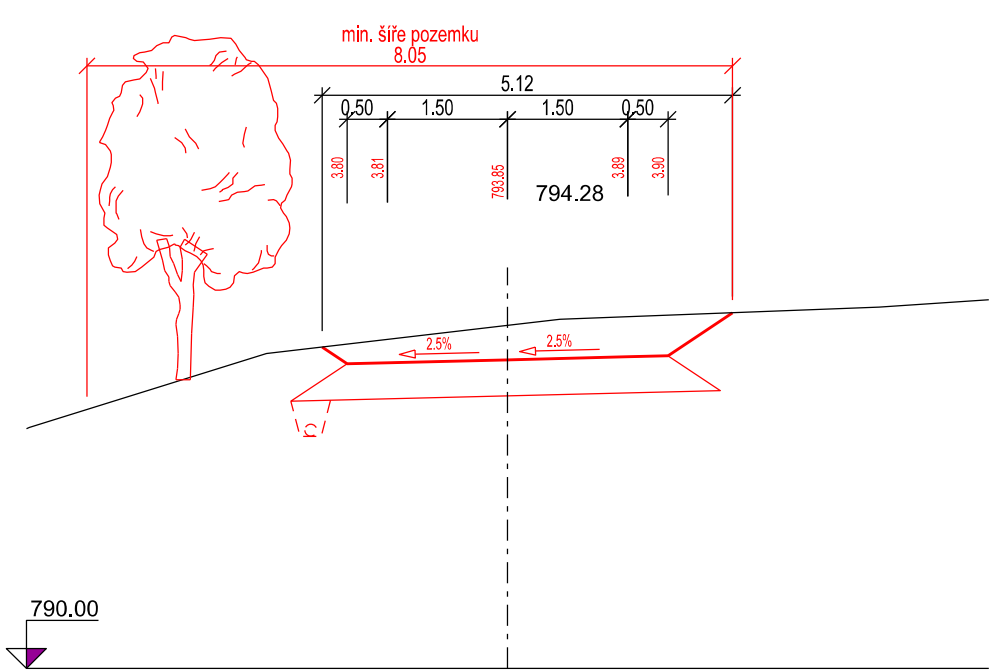
DP8 - KM 0.375



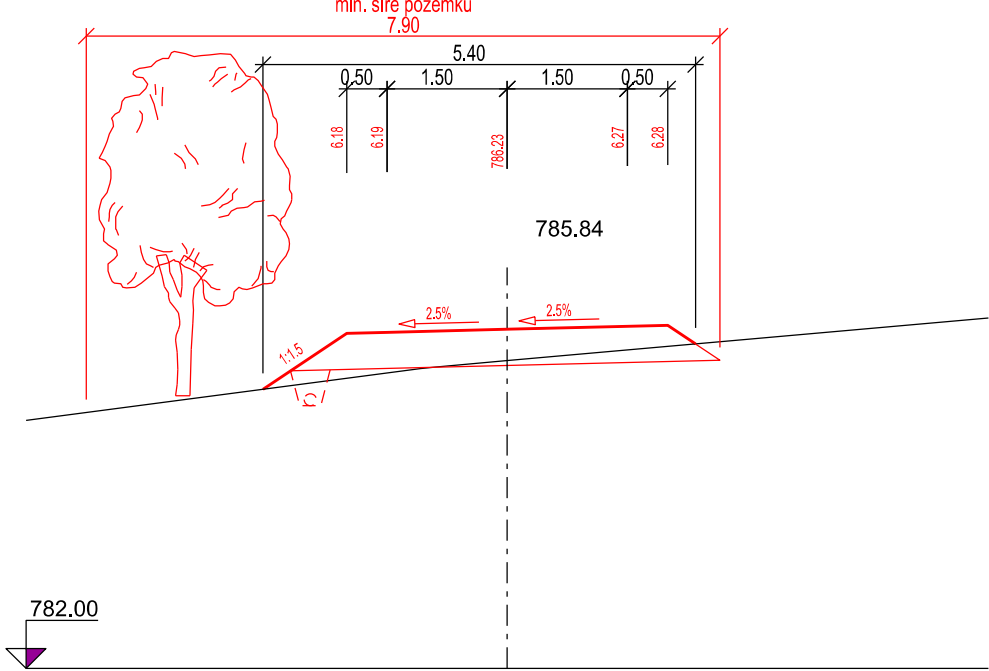
DP11 - KM 0.525



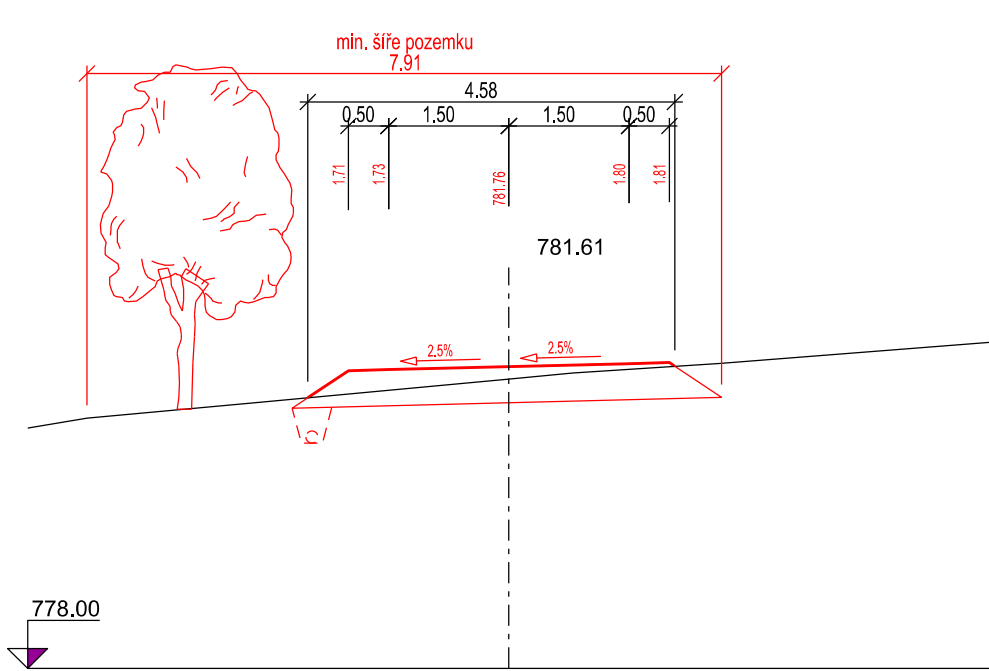
DP3 - KM 0.125




DP6 - KM 0.275



DP9 - KM 0.425



Souřadnicový systém: S-JTSK; Výškový systém: Bpv

VYPRACOVAL:		ZODPOVĚDNÝ PROJEKTANT:		<div> PROJEKCE POZEMKOVÝCH ÚPRAV</div>	
ING. ZDENĚK HOMOLKA		ING. ZDENĚK HOMOLKA			
KATASTRÁLNÍ ÚZEMÍ:		BUK POD BOUBÍNEM			
POZEMKOVÝ ÚŘAD:		KPÚ PRO JIHOČESKÝ KRAJ, PK PRACHATICE			
KRAJ:		JIHOČESKÝ		DATUM:	8/2019
OKRES:		PRACHATICE		MĚŘITKO:	1 : 100
AKCE: <div>Komplexní pozemkové úpravy v katastrálním území BUK POD BOUBÍNEM</div>				FORMÁT:	A2
				ČÍSLO ZAKÁZKY:	–
OBSAH:				PŘÍLOHA č.:	–
DTR PSZ – dílčí příčné řezy – polní cesta VC2–R (úsek 1/1)					